

«СОГЛАСОВАНО»

Глава городского округа
Богданович

[Handwritten signature]



« 28 » VIII

2017 г.



«УТВЕРЖДАЮ»
Заведующий МАДОУ
детский сад №23
Н.А.Щелковкина

« 28 » августа 2017 г.

«СОГЛАСОВАНО»

Начальник ОГИБДД ОМВД
России по
Богдановичскому району
майор полиции
Коротаев Н.А.



« 28 »

2017 г.

«СОГЛАСОВАНО»

Начальник Образования
ГО Богданович
Федотовских Л. А.



« 28 » августа 2017 г.

ПАСПОРТ

дорожной безопасности образовательного учреждения

Муниципальное автономное дошкольное образовательное учреждение детский сад
№23

Общеразвивающего вида с приоритетным осуществлением деятельности по
физическому развитию воспитанников

(наименование образовательного учреждения)

Общие сведения

Муниципальное автономное дошкольное образовательное учреждение детский сад №23

(Полное наименование образовательного учреждения)

Общеразвивающего вида с приоритетным осуществлением деятельности по физическому развитию воспитанников

Юридический адрес: 623508 Свердловская область, Богдановичский район, с.Грязновское ул Молодёжная ;д1-А

Фактический адрес: 623508 Свердловская область, Богдановичский район, с.Грязновское ул. Молодёжная;д 1-А

Руководители образовательного учреждения:

Директор (руководитель) Шелковкина Нелли Анатольевна 8(34376)35-3-35

(фамилия, имя, отчество)

(телефон)

Заместитель директора по учебной работе

_____ (фамилия, имя, отчество)

_____ (телефон)

Заместитель директора по воспитательной работе

_____ (фамилия, имя, отчество)

_____ (телефон)

Ответственный работник муниципального органа образования

Методист МКУ УО ГО Богданович Кожухарь Наталья Сергеевна

(должность)

(фамилия, имя, отчество)

8(34376)2-48-42

(телефон)

Ответственный от Госавтоинспекции

Инспектор по пропаганде Шишкин Сергей Евгеньевич

(должность)

(фамилия, имя, отчество)

5-01-00

(телефон)

Ответственные работники за мероприятия по профилактике детского травматизма

воспитатель МАДОУ №23

(должность)

Кадочникова Елена Николаевна

(фамилия, имя, отчество)

8(34376)35-3-35

Руководитель или ответственный
работник дорожно-эксплуатационной
организации, осуществляющей
содержание улично-дорожной
сети (УДС)*

ОАО Свердловский «Автодор»

(фамилия, имя, отчество)

(телефон)

Руководитель или ответственный
работник дорожно-эксплуатационной
организации, осуществляющей
содержание технических средств
организации дорожного
движения (ТСОДД)*

ОАО Свердловский «Автодор»

(фамилия, имя, отчество)

(телефон)

Количество воспитанников 95 чел.

Наличие уголка по БДД имеется 2 этаж в здании детского сада

(если имеется, указать место расположения)

Наличие кабинета по БДД имеется 2 этаж в здании детского сада

(если имеется, указать место расположения)

Наличие автогородка (площадки) по БДД нет

Наличие автобуса в образовательном учреждении нет

Время занятий в образовательном учреждении:

1-ая смена: 7-00 – 17-30(период)

2-ая смена: нет – _____ (период)

внеклассные занятия: нет (период)

Телефоны оперативных служб:

01 – служба спасения

02 – ОВД

2-24-25 МКУ УО ГО Богданович

2-26-58 – ФСБ

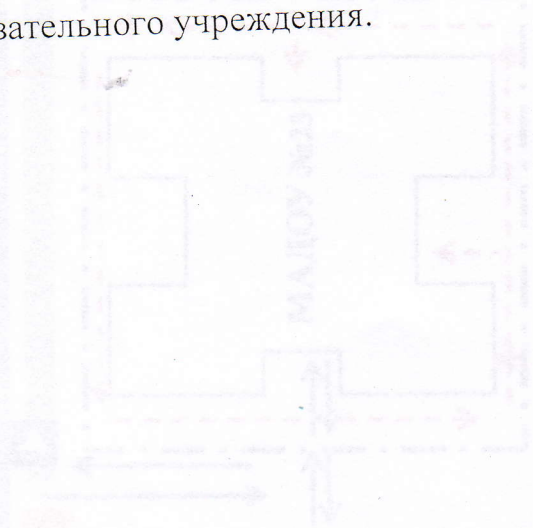
2-24-29 - ГО

* Дорожно-эксплуатационные организации, осуществляющие содержание УДС и ТСОДД, несут ответственность в соответствии с законодательством Российской Федерации (Федеральный закон «О безопасности дорожного движения» от 10 декабря 1995 г. № 196-ФЗ, Кодекс Российской Федерации об административных правонарушениях, Гражданский кодекс Российской Федерации).

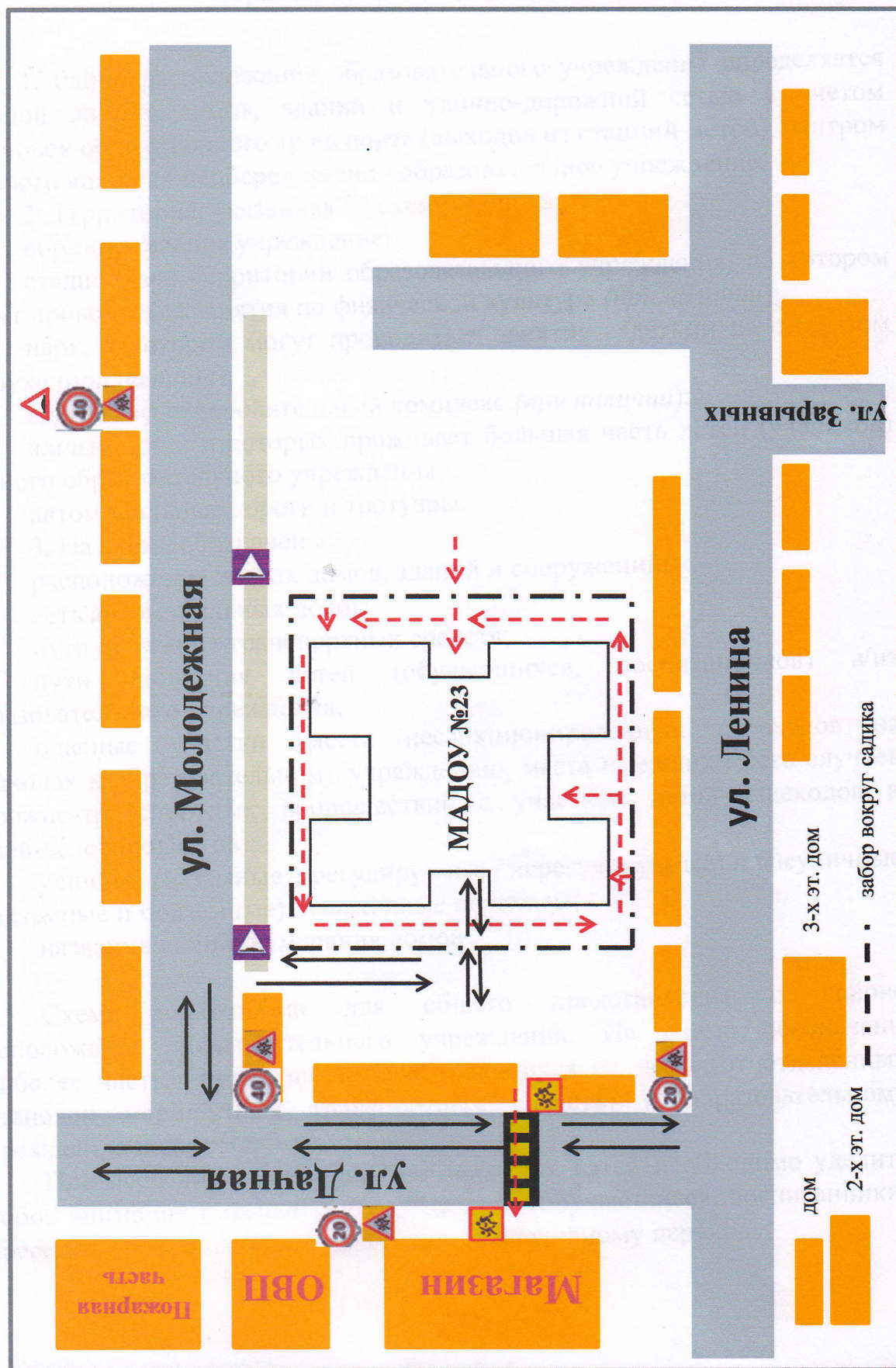
Содержание

I. План-схемы образовательного учреждения.

1. Район расположения образовательного учреждения, пути движения транспортных средств и детей (обучающихся, воспитанников).
2. Организация дорожного движения в непосредственной близости от образовательного учреждения с размещением соответствующих технических средств организации дорожного движения, маршруты движения детей и расположение парковочных мест.
3. Маршруты движения организованных групп детей от образовательного учреждения к Дому Культуры ; пожарная часть с.Грязновское
4. Пути движения транспортных средств к местам разгрузки/погрузки и рекомендуемые безопасные пути передвижения детей по территории образовательного учреждения.



1. Район расположения образовательного учреждения, пути движения транспортных средств и детей (обучающихся, воспитанников)



Рекомендации к составлению план-схемы района расположения образовательного учреждения

1. Район расположения образовательного учреждения определяется группой жилых домов, зданий и улично-дорожной сетью с учетом остановок общественного транспорта (выходов из станций метро), центром которого является непосредственно образовательное учреждение;

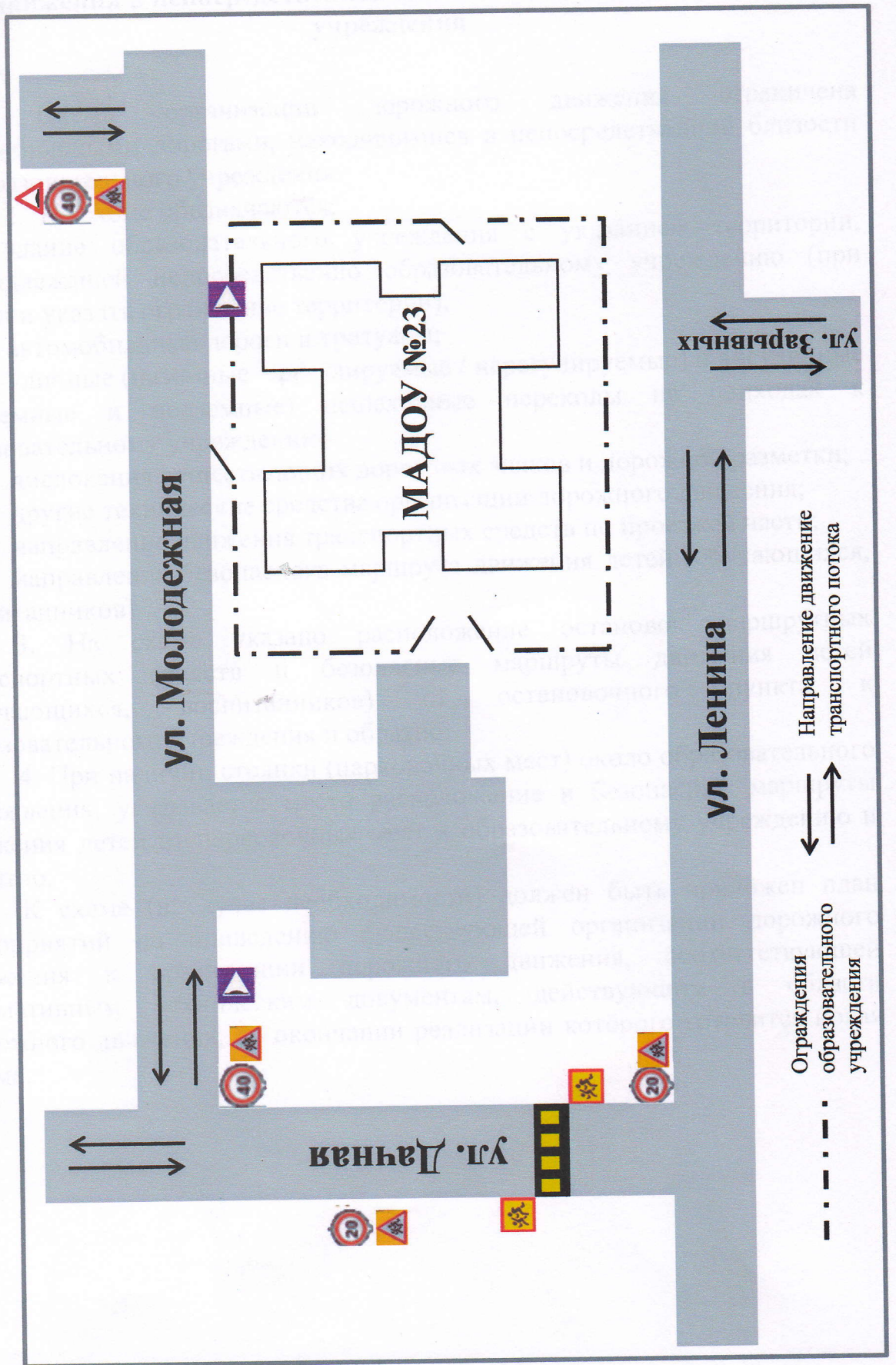
2. Территория, указанная на схеме, включает:
образовательное учреждение;
стадион вне территории образовательного учреждения, на котором могут проводиться занятия по физической культуре (*при наличии*);
парк, в котором могут проводиться занятия с детьми на открытом воздухе (*при наличии*);
спортивно-оздоровительный комплекс (*при наличии*);
жилые дома, в которых проживает большая часть детей (учеников) данного образовательного учреждения;
автомобильные дороги и тротуары.

3. На схеме обозначены:
расположение жилых домов, зданий и сооружений;
сеть автомобильных дорог;
пути движения транспортных средств;
пути движения детей (обучающихся, воспитанников) в/из образовательного учреждения;
опасные участки (места несанкционированных переходов на подходах к образовательному учреждению, места имевших место случаев дорожно-транспортных происшествий с участием детей-пешеходов и детей-велосипедистов);
уличные (наземные – регулируемые / нерегулируемые) и внеуличные (надземные и подземные) пешеходные переходы;
названия улиц и нумерация домов.

Схема необходима для общего представления о районе расположения образовательного учреждения. На схеме обозначены наиболее частые пути движения обучающихся от дома (от отдаленных остановок маршрутных транспортных средств) к образовательному учреждению и обратно.

При исследовании маршрутов движения детей необходимо уделить особое внимание опасным зонам, где дети (обучающиеся, воспитанники) пересекают проезжие части дорог не по пешеходному переходу.

2. Схема организации дорожного движения в непосредственной близости от образовательного учреждения с размещением соответствующих технических средств организации дорожного движения, маршрутов движения детей и расположения парковочных мест



Рекомендации к составлению схемы организации дорожного движения в непосредственной близости от образовательного учреждения

1. Схема организации дорожного движения ограничена автомобильными дорогами, находящимися в непосредственной близости от образовательного учреждения.

2. На схеме обозначаются:
здание образовательного учреждения с указанием территории, принадлежащей непосредственно образовательному учреждению (при наличии указать ограждение территории);
автомобильные дороги и тротуары;
уличные (наземные – регулируемые / нерегулируемые) и внеуличные (надземные и подземные) пешеходные переходы на подходах к образовательному учреждению;

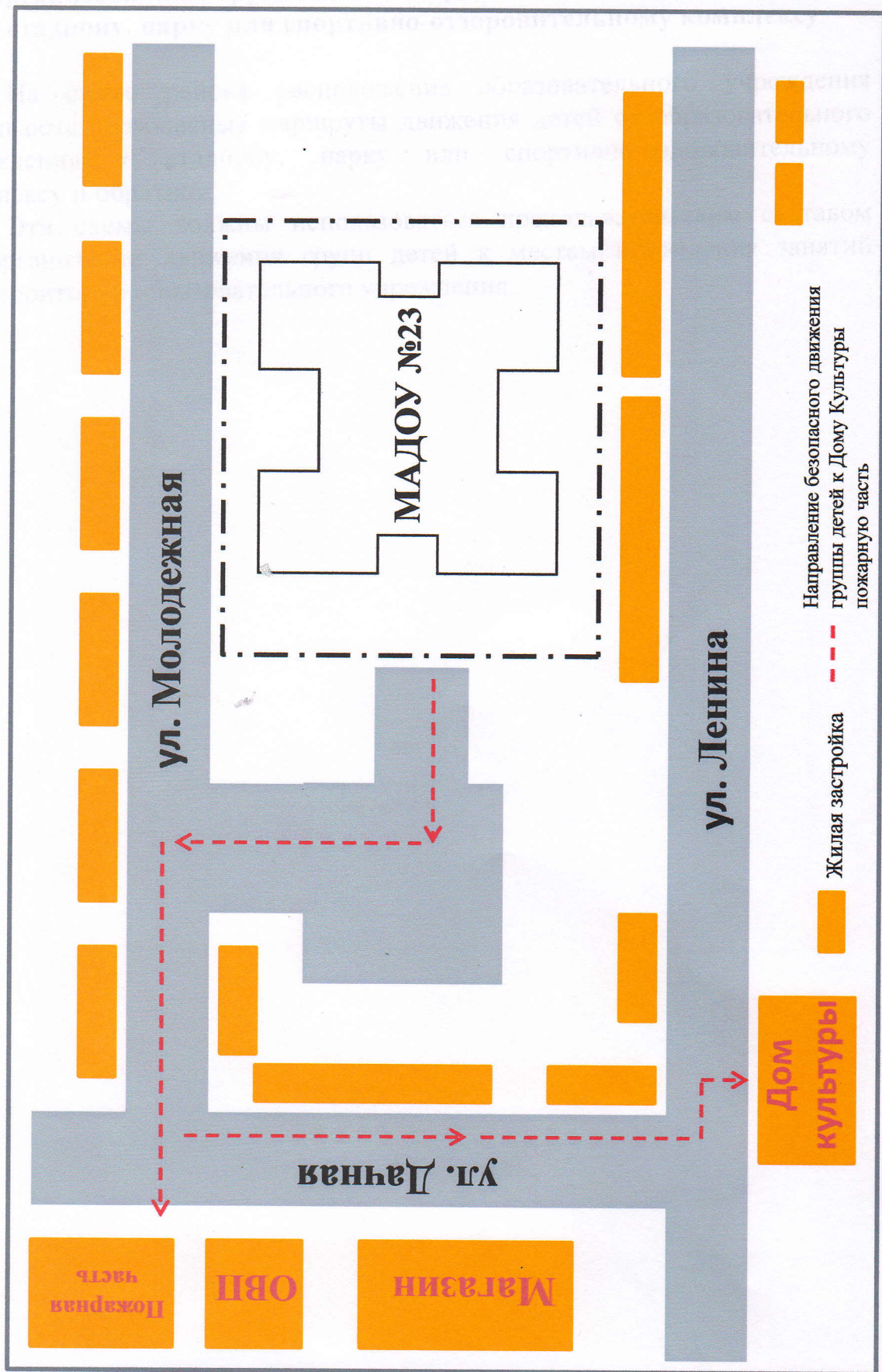
дислокация существующих дорожных знаков и дорожной разметки;
другие технические средства организации дорожного движения;
направление движения транспортных средств по проезжей части;
направление безопасного маршрута движения детей (обучающихся, воспитанников).

3. На схеме указано расположение остановок маршрутных транспортных средств и безопасные маршруты движения детей (обучающихся, воспитанников) от остановочного пункта к образовательному учреждению и обратно;

4. При наличии стоянки (парковочных мест) около образовательного учреждения, указывается место расположение и безопасные маршруты движения детей от парковочных мест к образовательному учреждению и обратно.

К схеме (в случае необходимости) должен быть приложен план мероприятий по приведению существующей организации дорожного движения к организации дорожного движения, соответствующей нормативным техническим документам, действующим в области дорожного движения, по окончании реализации которого готовится новая схема.

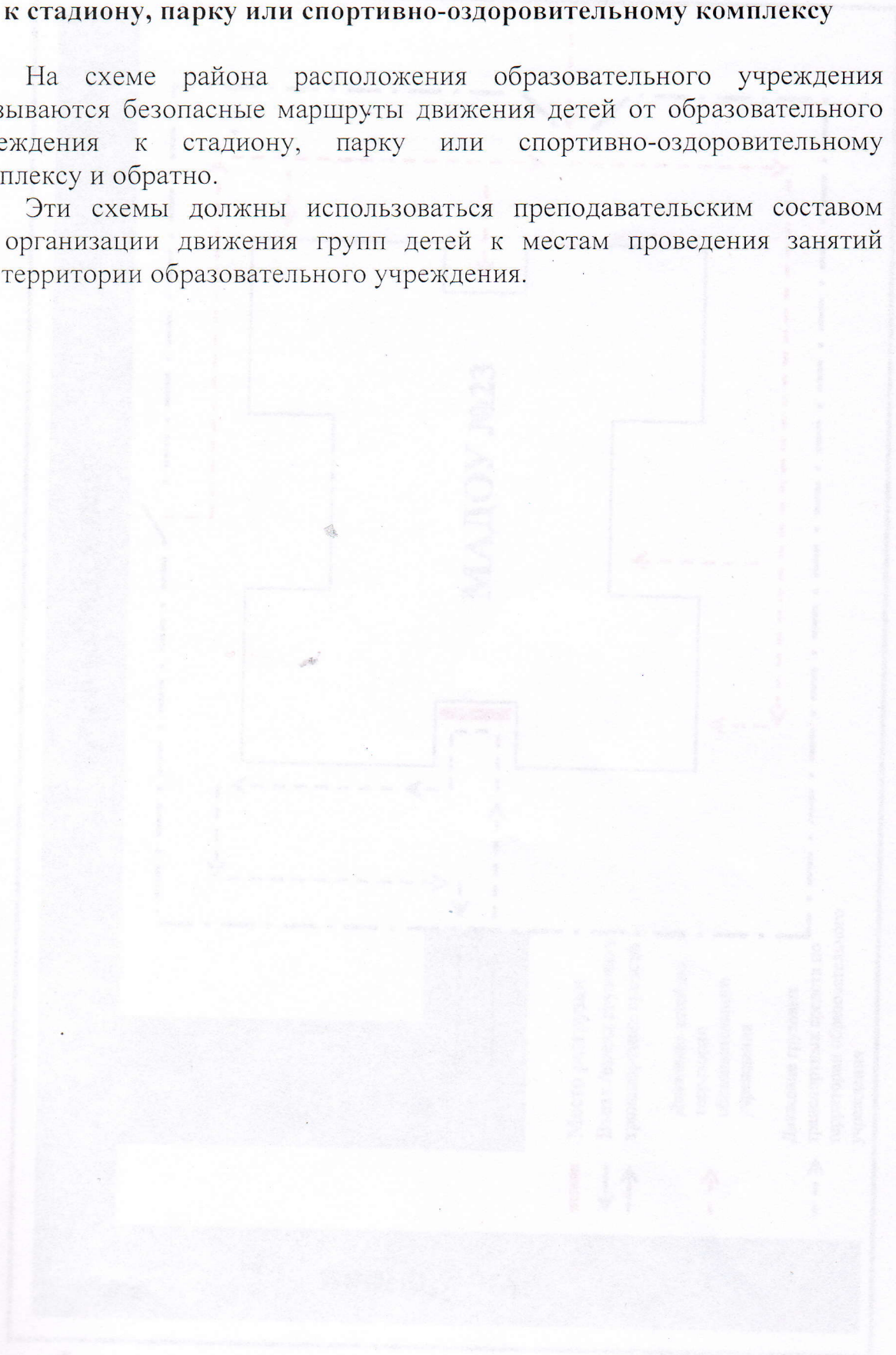
3. Маршруты движения организованных групп детей от образовательного учреждения к стадиону, парку или спортивно-оздоровительному комплексу



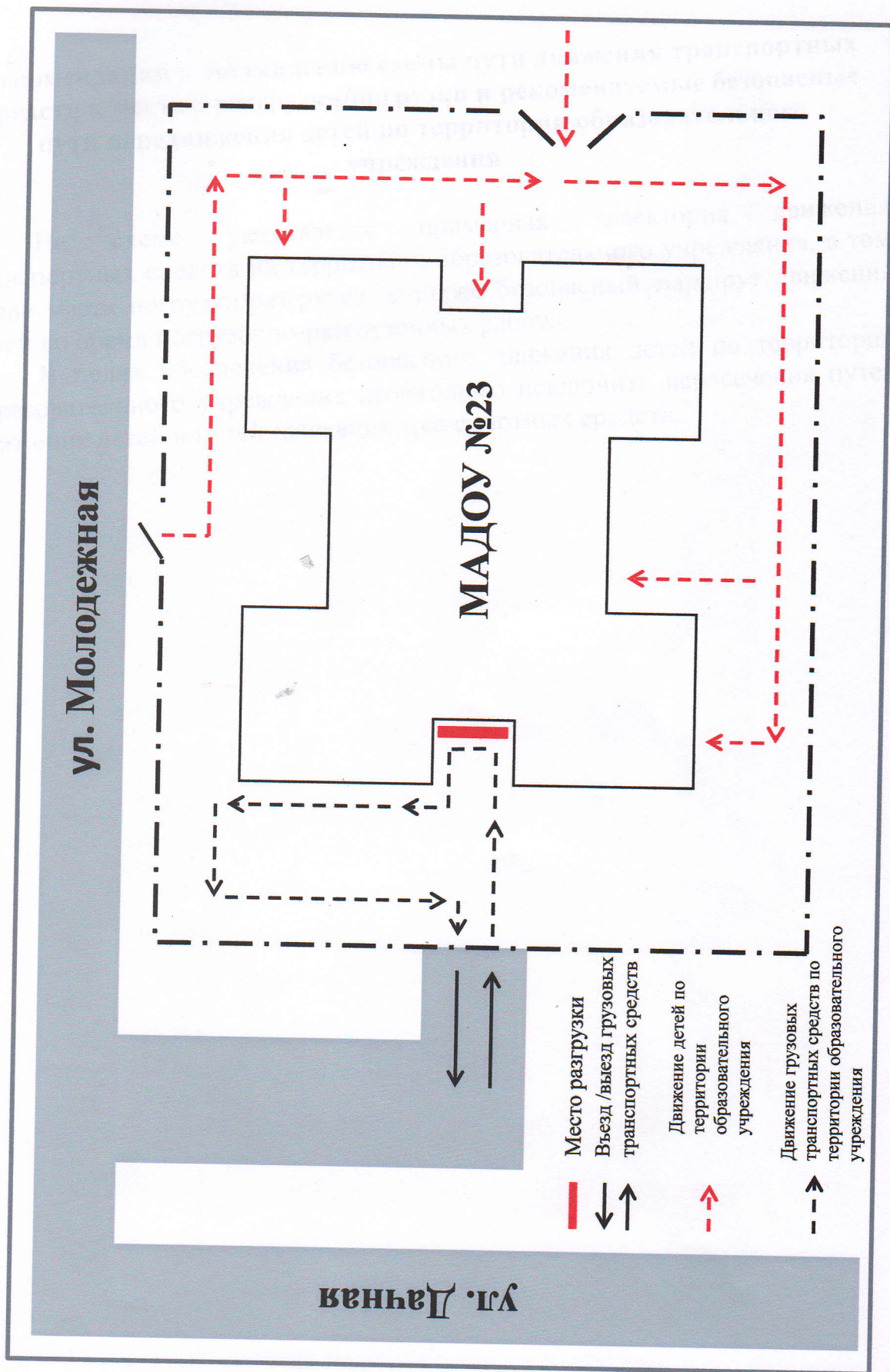
Рекомендации к составлению схемы маршрутов движения организованных групп детей от образовательного учреждения к стадиону, парку или спортивно-оздоровительному комплексу

На схеме района расположения образовательного учреждения указываются безопасные маршруты движения детей от образовательного учреждения к стадиону, парку или спортивно-оздоровительному комплексу и обратно.

Эти схемы должны использоваться преподавательским составом при организации движения групп детей к местам проведения занятий вне территории образовательного учреждения.




4. Пути движения транспортных средств к местам разгрузки/ погрузки и рекомендуемые безопасные пути передвижения детей по территории образовательного учреждения



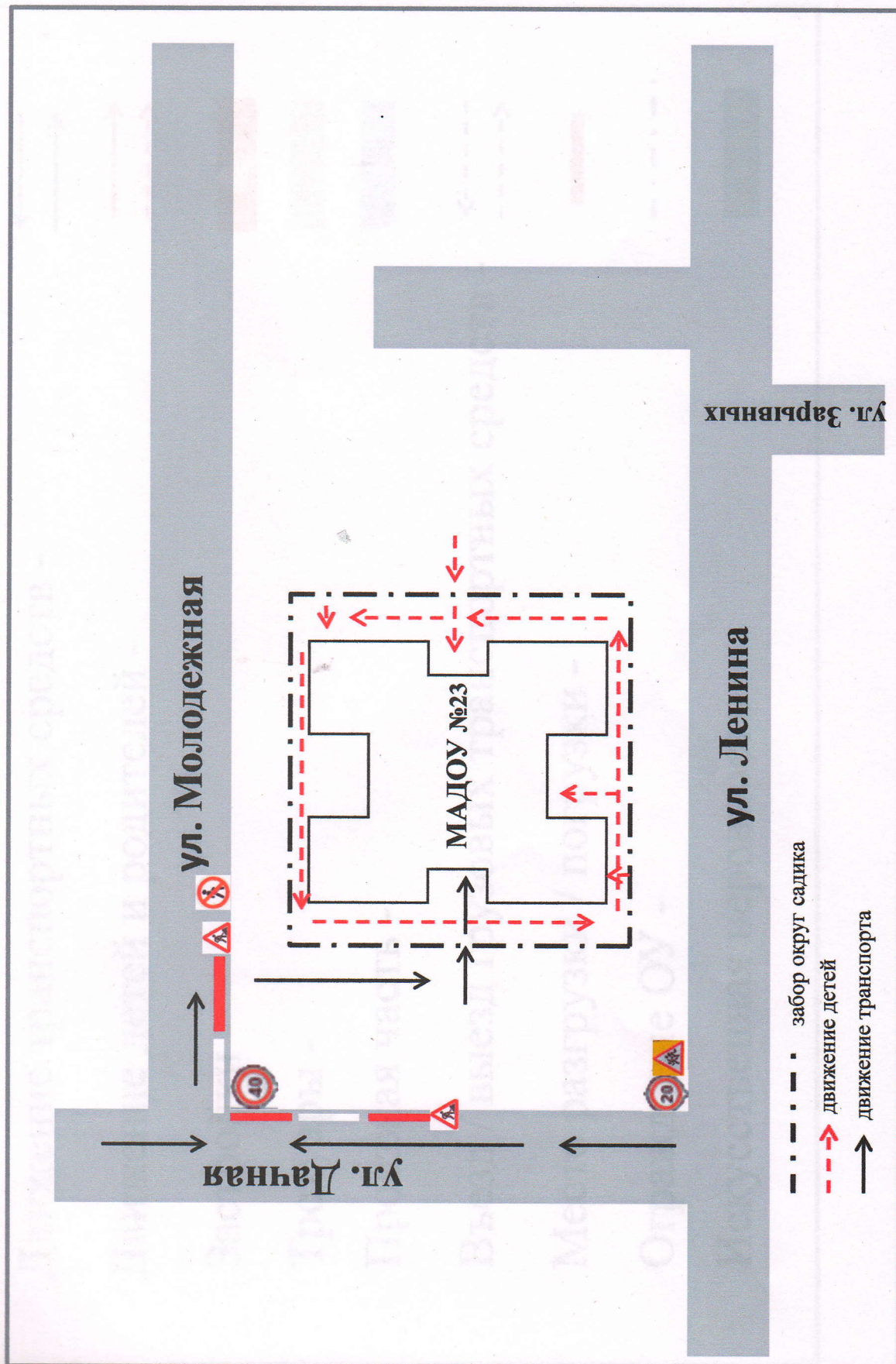
Рекомендации к составлению схемы пути движения транспортных средств к местам разгрузки/погрузки и рекомендуемые безопасные пути передвижения детей по территории образовательного учреждения










На схеме указывается примерная траектория движения транспортных средств на территории образовательного учреждения, в том числе места погрузки/разгрузки, а также безопасный маршрут движения детей во время погрузочно-разгрузочных работ.

В целях обеспечения безопасного движения детей по территории образовательного учреждения необходимо исключить пересечения путей движения детей и путей движения транспортных средств.



План-схема пути движения транспортных средств и детей при проведении
дорожных ремонтно-строительных работ вблизи образовательного
учреждения МАДОУ детский сад № 23



Движение транспортных средств -	
Движение детей и родителей -	
Застройки -	
Тротуары -	
Проезжая часть -	
Въезд / выезд грузовых транспортных средств -	
Место разгрузки / погрузки -	
Ограждение ОУ -	
Искусственная неровность -	

Образцовые
форма и оформлен резать
№ 1000

Воспитатель: Шварц
И.А. Шварц

